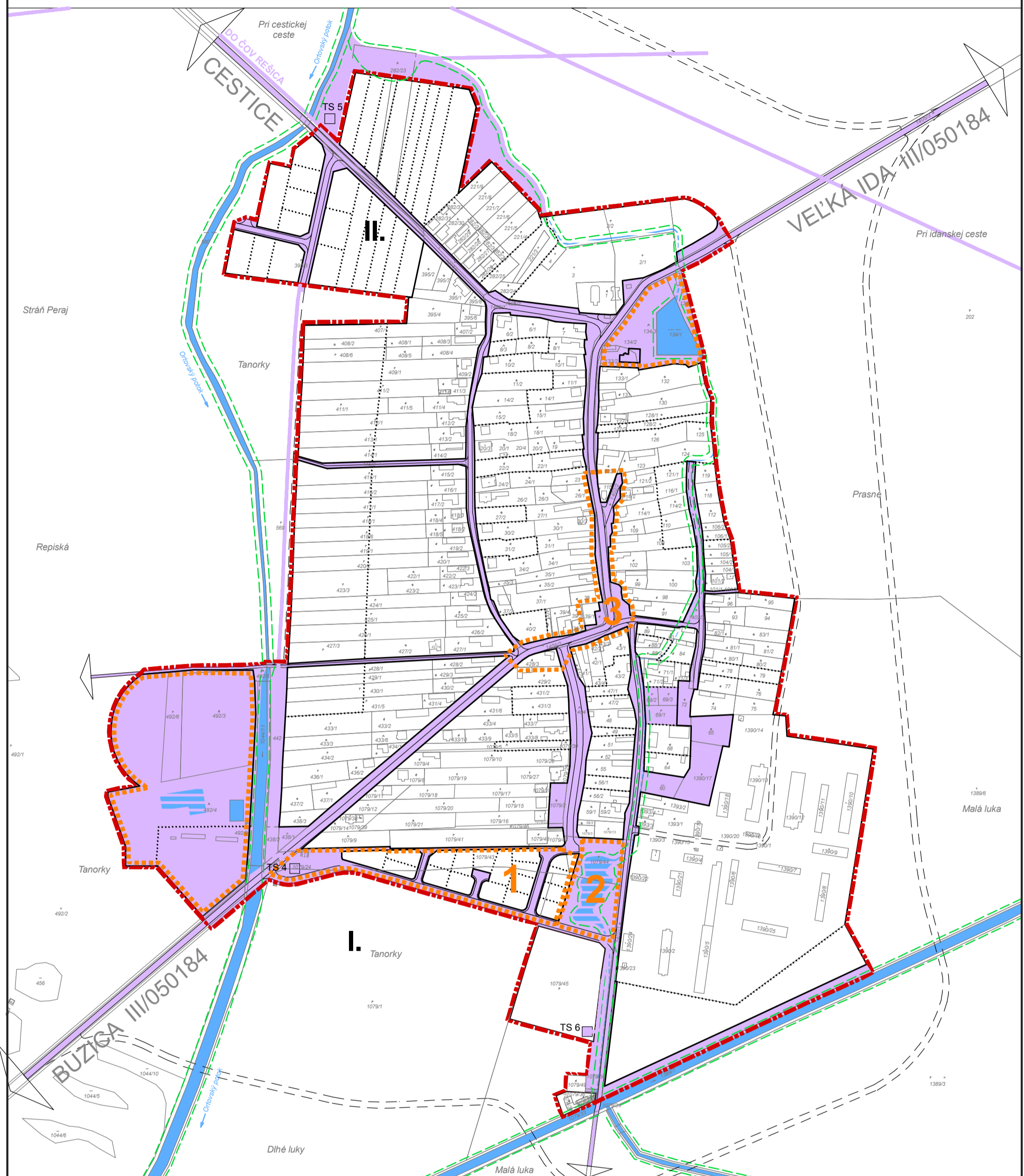


KOMÁROVCE

ÚZEMNÝ PLÁN OBCE




LEGENDA :

NÁVRH



Verejnoprospešné stavby v uličnom profile (dopravné - automobilové komunikácie novonavrhované, rekonštrukcie existujúcich, parkoviská, zastávky SAD; cyklistické chodníky; pešie chodníky a priestranstvá vrátane verejnej zelene upravenej a izolovanej; technické - novonavrhovaná splašková a dažďová kanalizácia; trasy novonavrhovaných vodovodov; trasy novonavrhovaných vedení el. energie a plochy novonavrhovaných trafostaníc; trasy novonavrhovaných miestnych telekomunikačných vedení)



Verejnoprospešné stavby - úprava brehov vodných tokov biotechnickými metódami (renaturalizácia) s ponechaním nezastavaného pásu 5m od brehovej čiary



Novonavrhovaná hranica zastaviteľnosti územia obce



Uličná čiara

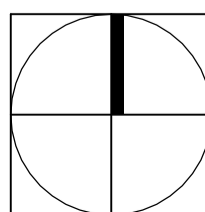


Hranica častí obce s potrebou spracovania Územného plánu zóny a to:

1. OBYTNÁ ZÓNA TANORKY-JUH
2. MOKRAĎ č.2, PARK
3. CENTRUM OBCE



"Tento projekt bol realizovaný s finančnou pomocou Európskej únie z Európskeho fondu regionálneho rozvoja (ERDF) prostredníctvom Operačného programu Základná infraštruktúra, ktorého riadiacim orgánom je Ministerstvo výstavby a regionálneho rozvoja SR."



KOMÁROVCE ÚZEMNÝ PLÁN OBCE	
OBJEDNÁVATEL:	OBECNÝ ÚRAD KOMÁROVCE
AUTOR:	ING. ARCH. LADISLAV TIMURA • Registr. SKA: 0813AA
ODBORNÍ PROJEKTANTI:	ING. JURAJ JOCHMANN ING. VOJTECH PEJKO
VYPRACOVAL:	ING. KATARINA FEKIAČOVÁ
FORMÁT:	3 A4
DÁTUM:	marec 2008
SCHÉMA VEREJNOPROSPEŠNÝCH STAVIEB A ZÁVÄZNÝCH REGULATÍV ÚPN	