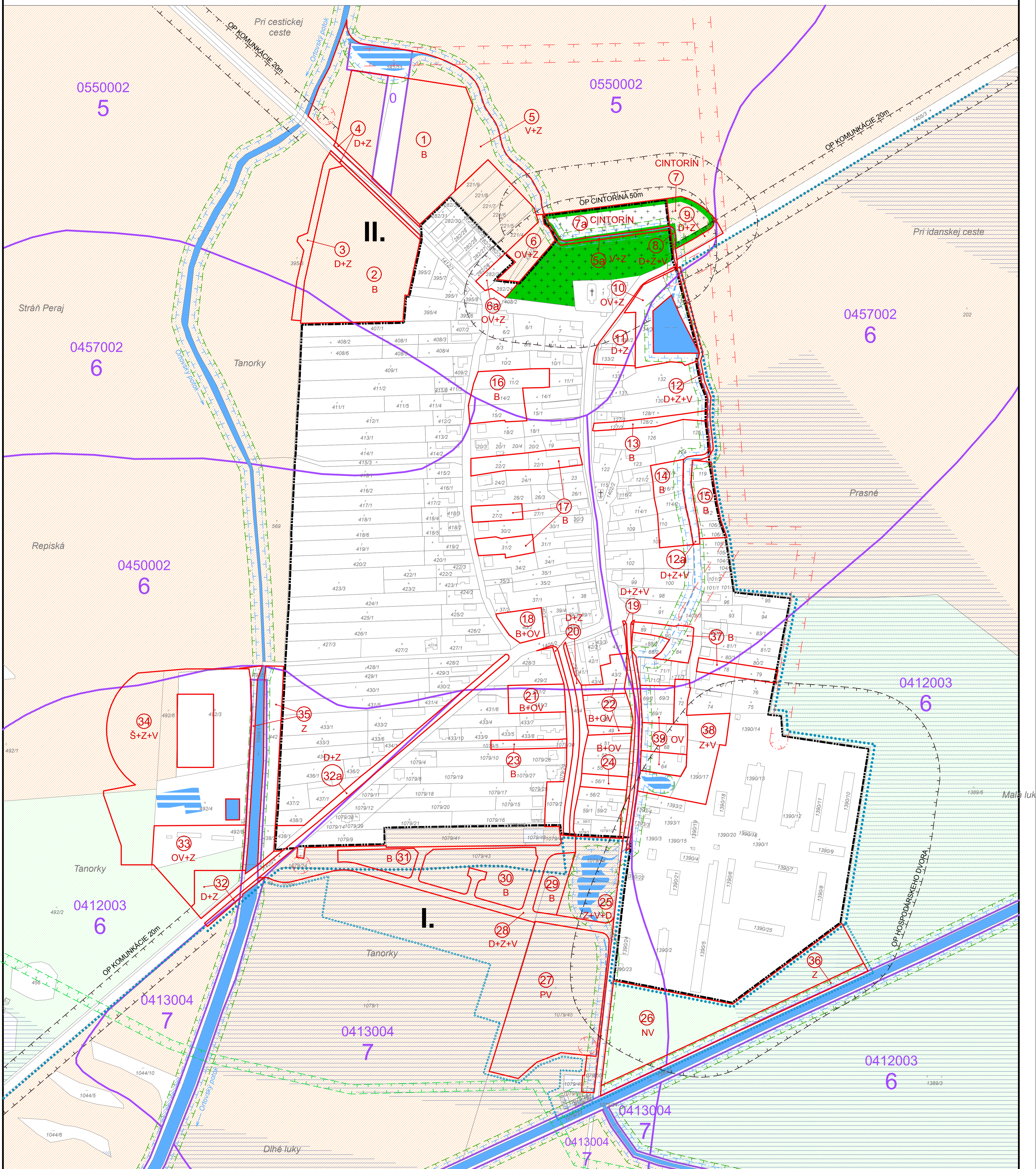



# KOMÁROVCE

## ÚZEMNÝ PLÁN OBCE



### LEGENDA:

STAV	NÁVRH	
		Hranica zastavaného územia k 1.1.1990
		Kód bonitovanej pôdno-ekologickej jednotky (BPEJ)
		Skupina BPEJ
		Hranica BPEJ
		Lokality odňatia PP
		Poradové číslo lokality
		Bývanie
		Občianska vybavenosť
		Poľnohospodárska výroba
		Nezávädná výroba

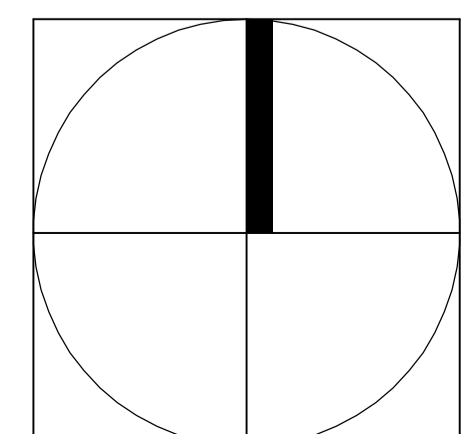
STAV	NÁVRH	
		Doprava
		Zeleň
		Vodné plochy a toky
		Šport
<b>Ochranné pásma:</b>		
		Hranica Chráneného vtáčieho územia Slovenský kras
		Ochranné pásma všetkých druhov
		Ochranné pásma vzdušného elektrického vedenia VN (22kV)
		Ochranné pásma VTL plynovodu
		Hranica územia pozdĺž vodných tokov bez možnosti výstavby objektov (5 m od brehovej čiary)
		Biokoridory pozdĺž vodných tokov - miestny biokoridor

STAV	NÁVRH	VÝHLAD	
			Trvalý trávnatý porast, záhrady
			Orná pôda
			Vybudované hydromelioračné zariadenia
			Vodné plochy
			Plochy cintorínov



"Tento projekt bol realizovaný s finančnou pomocou Európskej únie z Európskeho fondu regionálneho rozvoja (ERDF) prostredníctvom Operačného programu Základná infraštruktúra, ktorého riadiacim orgánom je Ministerstvo výstavby a regionálneho rozvoja SR."

1 : 2 000



KOMÁROVCE ÚZEMNÝ PLÁN OBCE	
OBJEDNÁVATEL: OBEČNÝ URAD KOMÁROVCE	
AUTOR: ING. ARCH. LADISLAV TIMURA • Registr. SKA: 0813AA	
ODBORNÍ PROJEKTANTI: ING. JURAJ JOCHMANN ING. KATARINA FEKIAČOVÁ	VYPRACOVAL: ING. KATARINA FEKIAČOVÁ
MIERKA 1:2 000 FORMÁT 12 A4	DÁTUM: marec 2008
VYHODNOTENIE PERSPEKTÍVNEHO POUŽITIA PP NA NEPOĽNOHOSPODÁRSKE ÚČELY	
	<b>6</b>