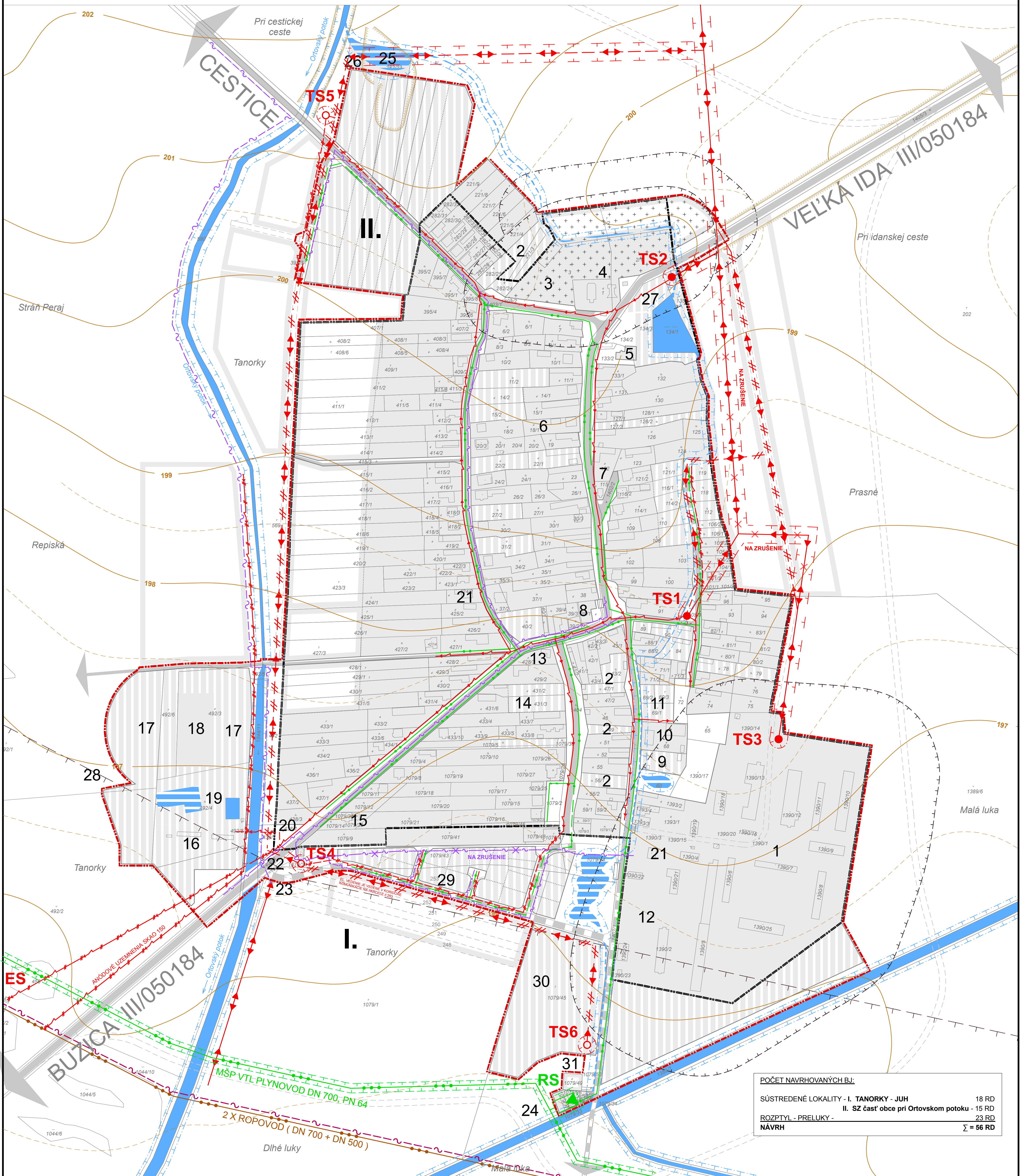



KOMÁROVCE

ÚZEMNÝ PLÁN OBCE



POČET NAVRHOVANÝCH BJ:	
SÚSTREDENÉ LOKALITY - I. TANORKY - JUH	18 RD
II. SZ časť obce pri Ortovskom potoku - 15 RD	15 RD
ROZPTÝL - PRELUKY -	23 RD
NÁVRH	Σ = 56 RD

LEGENDA:

STAV	NÁVRH	VÝHLAD	
			Hranica zastavaného územia k 1.1. 1990
			Hranica zastaviteľnosti územia
			Zastavané plochy
			Cesta III. triedy a ostatné miestne komunikácie
			Plochy cintorínov
			Vodné plochy a toky
			Hranica územia pozdĺž vodných tokov bez možnosti výstavby objektov (5 m od brehovej čiary)
			Ochranné pásma všetkých druhov

TELEKOMUNIKÁCIE:

STAV	NÁVRH	
		Miestna telefónna sieť
		Zrušenie existujúcej MTS
		Diaľkový kábel optický

ZÁSOBOVANIE ELEKTRICKOU ENERGIU:

STAV	NÁVRH	
		22 kV vzdušné vedenie elektrickej energie
		22 kV káblové vedenie elektrickej energie
		Transformovňa 22/0,4 kVA
		NN vzdušné vedenie elektrickej energie
		22 kV káblové vedenie elektrickej energie
		Ochranné pásma vedenia elektrickej energie VN 22 kV - 10m

ZÁSOBOVANIE ZEMNÝM PLYNOM:

STAV	NÁVRH	
		STL plynovod DN 50
		Regulačná stanica VTL/STL plynu 500 m ³ /h
		MSP VTL plynovod DN 700, PN 64
		Ochranné pásma VTL plynovodu
		Ropovod DN 700, DN 500

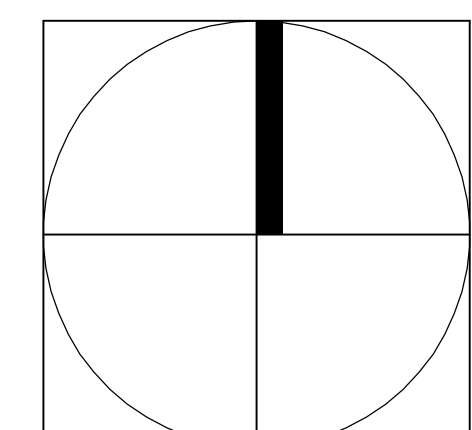
LEGENDA OBJEKTOV:

- HOSPODÁRSKY DVOR - AGRO s.r.o.
- NEZAVÁDZA VÝROBA (MOŽNOSTI VOLNÉHO PODNIKANIA) - NÁVRH
- KOSTOL (REFORM.)
- DOM SMŤUTKU
- PODNIKATEĽSKÝ DOM ZOUK
- STOLAR - Ladislav Papp
- KOSTOL (RÍM.-KAT.)
- OBECNÝ ÚRAD KOMÁROVCE KULTÚRNY DOM, SÚKROMNÁ LEKÁRSKA ORDINÁCIA, ZDRAVOTNÉ STREDISKO
- KLUBOVÉ PRIESTORY (KLUB MLADÝCH, ŽEN, AL. DŔCHOVCOV) - NÁVRH
- ZS 1-4, MŠ S JAZYKOM MAĎARSKYM
- ZS 1-4, 24+35 MIEST - NÁVRH, MŠ 7+18 MIEST - NÁVRH
- OPRÁVA ZVÁROVÁČIACH AGREGÁTOR
- AELEKTROMOTOROV - PD BUZICA
- POHOSTINSTVO, POTRAVINY
- SÚKROMNÝ POĽNOHOSPODÁR - Peter Buzický
- SÚKROMNÁ AUTOOPRAVÁRŇA - Vasil Car
- RELAXAČNÉ CENTRUM - NÁVRH
- IHRISKÁ (TENIS, VOLEJBAL) - NÁVRH
- FUTBALOVÉ IHRISKO
- TERMIÁLNE KÚPALISKO - NÁVRH
- OSADENÉ PODĽOŽKY NA STĽOCH PRE BOCIANIE HŇIEZDA - NÁVRH
- BOCIANIE HŇIEZDA
- OBJEKT TELEKOMUNIKÁCIÍ
- KATÓDOVÁ OCHRANA TRANZITNÉHO PLYNOVODU
- REGULAČNÁ STANICA PLYNU
- VZDŮVÁJUCE ZARIADENIE V TOKU ORTOV
- NERIADENÁ SKLÁDKA KOMUNÁLNEHO ODPADU - NÁVRH NA ZRUŠENIE ZAZELENIENIE PO REKULTIVÁCII
- EKOLOGICKÝ PARK - NÁVRH
- ŠPORTOVO - REKREAČNÝ AREÁL - NÁVRH
- OBYTNÁ ZÓNA TANORKY-JUH - NÁVRH
- BPS (BIOSTANICA)
- ČOV - VÝHLAD



"Tento projekt bol realizovaný s finančnou pomocou Európskej únie z Európskeho fondu regionálneho rozvoja (ERDF) prostredníctvom Operačného programu Základná infraštruktúra, ktorého riadiacim orgánom je Ministerstvo výstavby a regionálneho rozvoja SR."

1 : 2 000



KOMÁROVCE ÚZEMNÝ PLÁN OBCE	
OBJEDNÁVATEĽ: OBECNÝ ÚRAD KOMÁROVCE	
AUTOR: ING. ARCH. LADISLAV TIMURA • Registr. SKA: 0813AA	
ODBORNÍ PROJEKTANTI: ING. JURAJ JOCHMANN ING. VOJTECH PEJKO	VYPRACOVAL: ING. KATÁRIŇA FEKIAČOVÁ
MIERKA 1:2 000	FORMÁT 12 A4
DÁTUM: marec 2008	
NÁVRH TECHNICKEJ INFRAŠTRUKTÚRY - ENERGETIKA A TELEKOMUNIKÁCIE	
4a	